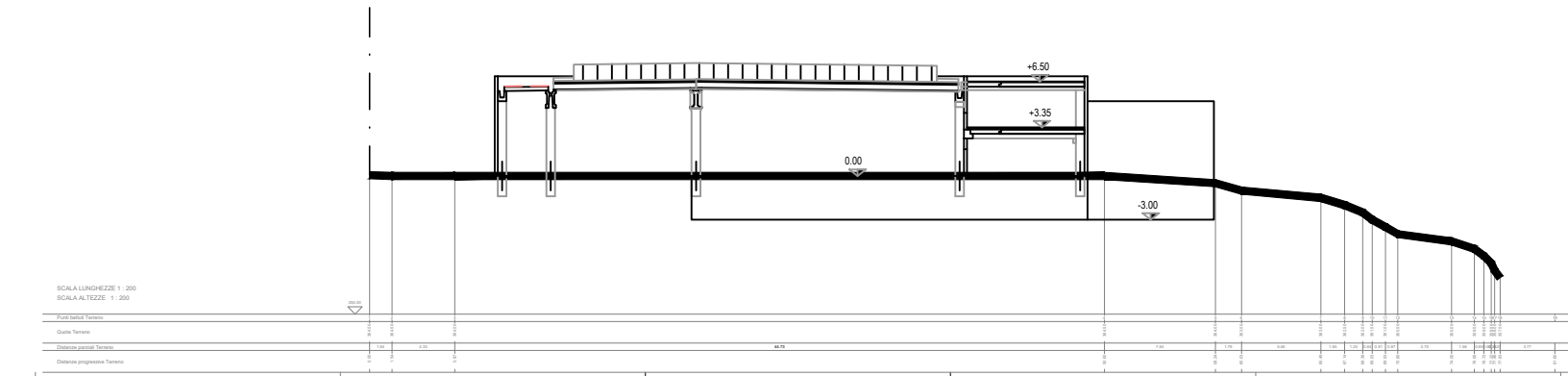
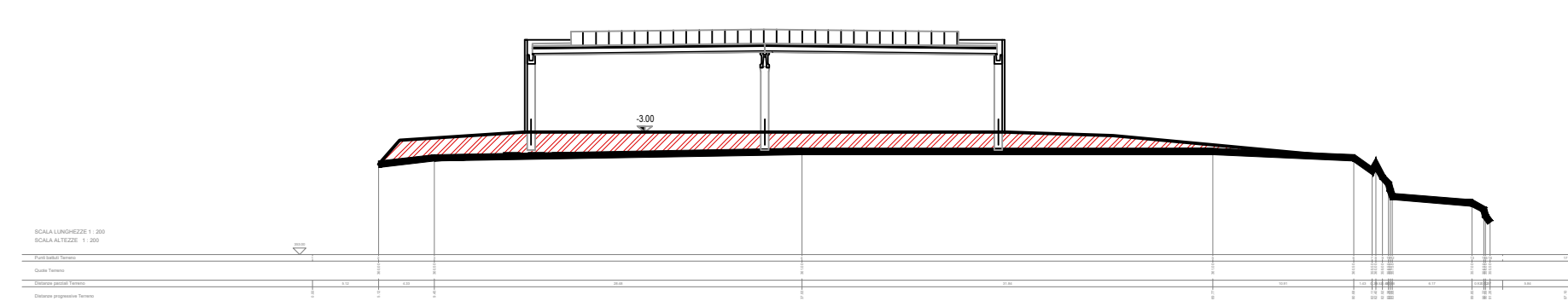


<div style="text-align: center;"><b>COMUNE DI MONTegioRIO</b> PROVINCIA DI FERMO</div>					
<div style="text-align: center;"><b>RICHIESTA DI VARIANTE AL PIANO DI LOTTIZZAZIONE ARTIGIANALE ZONA D1.a3 ai sensi dell'art.15 comma 5 della L.R. 34/92</b></div>					
COMPONENTI: <b>TECNOMETAL ORNAMENTS S.U.R.L.</b>			SPAZIO RISERVATO AGLI UFFICI:		
INIZIATORE: C.da Castagneto, s/n 63833, MontegioRio (FM)					
FIRMA:					
SEDE CANTIERE: C.da Castagneto, s/n 63833, MontegioRio (FM)					
SALDO E RASBASTO:		OGGETTO: <b>INQUADRAMENTO TERRITORIALE: LOTTIZZAZIONE DI VARIANTE</b>			
SALDO OCCUPANTE:		Planimetria con piano quotato e profili del terreno ante e post intervento			
		PROGETTISTA INCARICARIO: <b>Arch. Michele Cruciani</b>		TIMBO E FIRMA:	
		COLLABORATORE:			
SALDO:		SCALA:		DATA:	
<div style="font-size: 2em; font-weight: bold;">TAV. 01</div>		<div style="font-size: 1.5em; font-weight: bold;">VARIE</div>		<div style="font-size: 1.5em; font-weight: bold;">FEBBRAIO 2011</div>	
REV.	DATA	OPERATORE	COD. FILE		

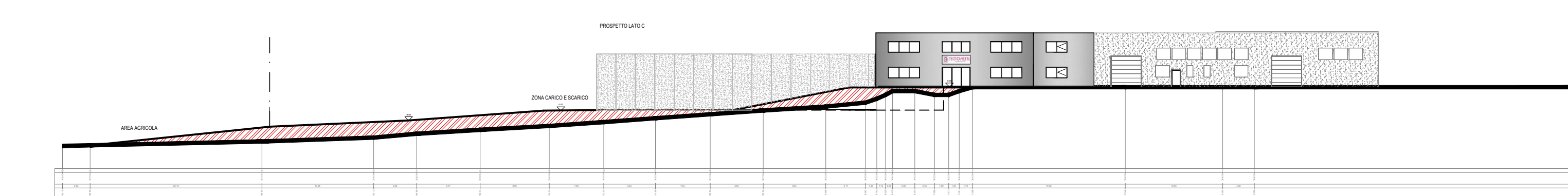
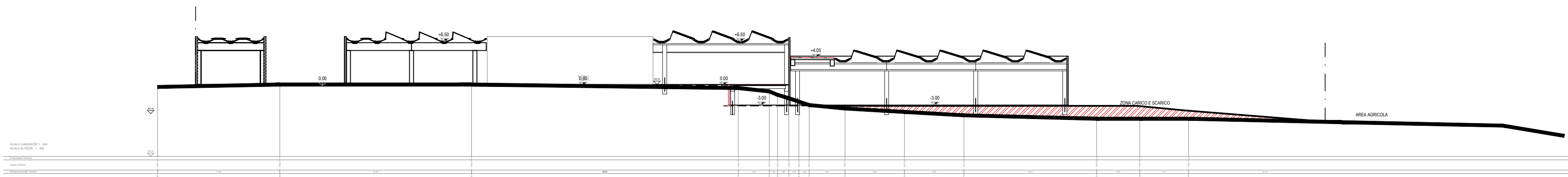
A firma dei progettisti leg. ai sensi dell'art. 15, questo disegno non può essere utilizzato, ristampato o comunque ad altri senza la autorizzazione dell'autore l'intera firma del progettista incaricato.



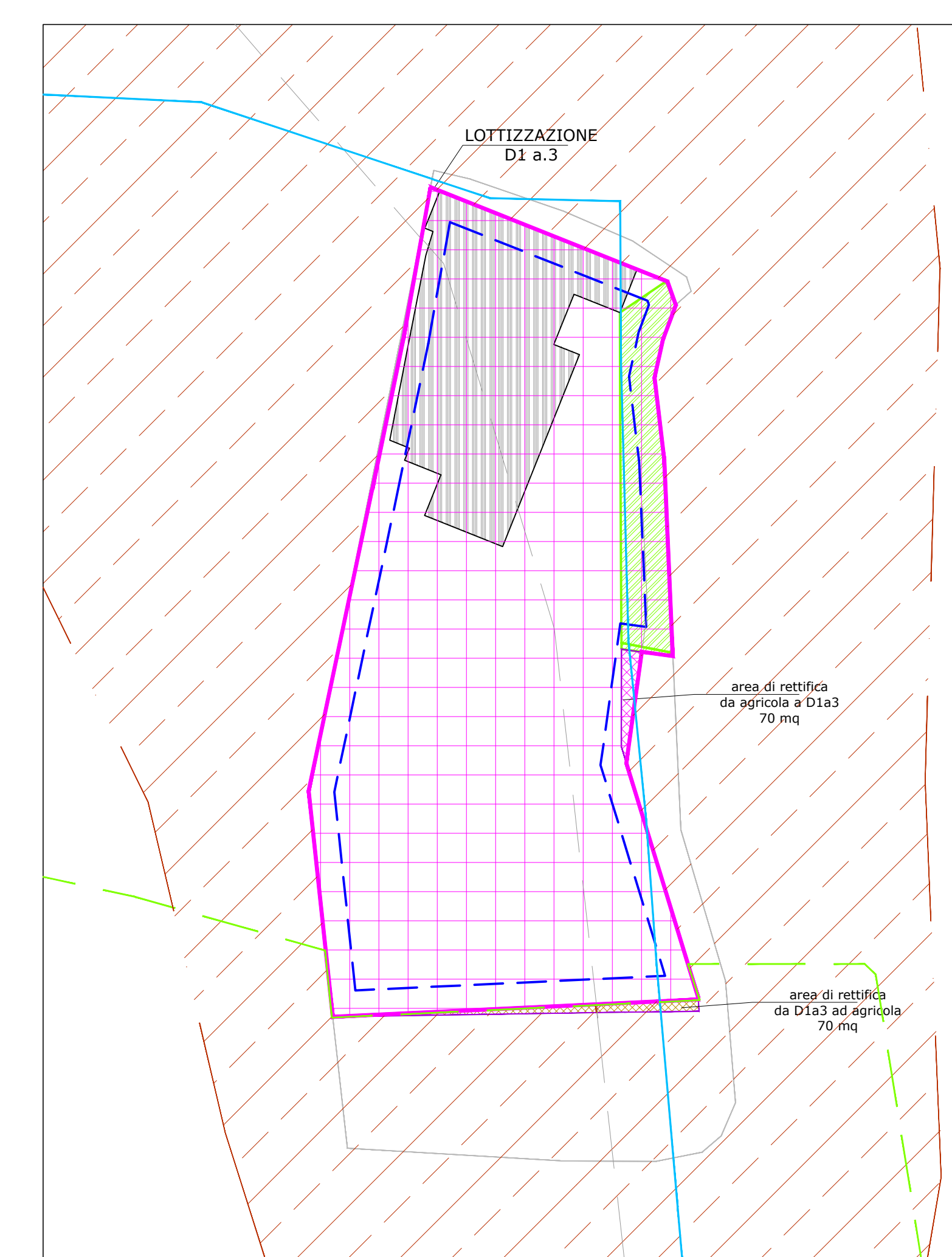
P3- PROFILO TRASVERSALE SCALA 1 : 500



P4- PROFILO TRASVERSALE SCALA 1 : 500



P2- PROFILO LONGITUDINALE SCALA 1 : 500



PLANIMETRIA GENERALE  
Variante con individuazione zone Omogenee  
scala 1 : 1000

